

# Alun vappusprintti 1.5.2024

## Alustavat kilpailuohjeet

### Yleisohjeet

Kilpailussa noudatetaan SSL:n kilpailusääntöjä ja järjestäjien antamia ohjeita.

### Kilpailun johto

Kilpailun johtajana toimii Martti Matintupa, ratamestarina Heikki Kujanpää ja valvojana Kari Tyynelä, VetU.

### Tuomarineuvosto

Neuvoston kokoonpano selviää myöhemmin.

### Kilpailualue

Kilpailualueena toimii Luoma-ahon kylä Alajärvellä.

### Pysäköinti

Pysäköinti kylätalon parkkipaikalla osoitteessa Luomantie 100, 62830 Luoma-aho. Matkaa kilpailukeskukseen enintään 100 m. **Pysäköintimaksu 5 euroa.**

**Toivomme, että pysäköinti maksetaan etukäteen Luoma-ahon kyläyhdistyksen tilille IBAN FI53 5188 0720 0584 06, voi maksaa myös infoon.**

**Tosite maksusta laitettava näkyville autossa.**

### Pukeutuminen ja peseytyminen

Tarjolla ei ole erillistä peseytymistilaa. Pukutiloja rajoitetusti.

### WC

Kilpailualueella on 4 sisävessaa ja 2 bajamajaa.

### INFO ja kilpailumateriaalien jako

Info on kilpailukeskuksessa.

### Mallirasti

Mallirasti on lähtöön menevän reitin alussa.

### Kartta

Tulostekartta 4/2024 on kokoa A4, mittakaava on 1:4000 tai 1:3000, käyräväli 2,5 m. Ratakarttaan on rastin viereen merkitty rastin järjestysnumeron lisäksi rastikoodi:



malli

**Kartalla olevien teollisuushallien seinustoilla on vaihtelevasti erilaista ”rompetta” usein metalli- (alumiini-)telineitä. Niiden joukkoon joutumisen voi estää varmimmin, kun ei juokse aivan seinän viertä. Rastien kohdalla niitä ole. Kuvaamaan näitä on valittu tavallisesti kiviaitaa tarkoittava symboli:**

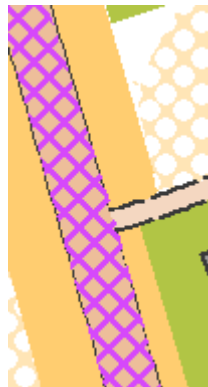


malli

Rastimääritteet on tulostettu karttaan. Irrallisia rastimääritteitä ei ole. Karttoja ei kerätä maalissa pois.

### **Kielletyistä alueista erityisohjeita**

Karttaan merkittyjä teitä saa juosta, jos niitä ei ole merkitty kielletyiksi. Teillä on liikennettä, melkoisen vähäistä. **Liikennettä on väistettävä ja mahdollisuuksien mukaan käytettävä ajoteiden reunoja. Kartan läpi kulkevaa valtatieta ei voi ylittää mistään kohdasta. Toiselle puolelle eli länsipuolelle ja takaisin pääsee vai alikulusta käyttäen sen eteläpuoleista kevyen liikenteen väylää. Kielletyn valtatie idänpuoleista tien luiskaa saa käyttää, jos sitä ei ole erikseen estetty. Tällöin on pysyttävä poissa tien asfaltoitulta reunalta. Tien reunassa on punavalkoinen nauha selventämässä. Kilpailukartassa on myös joitakin nauhoitettuja sulkuja. Vihreät tonttialueet ovat tietysti myös kiellettyjä. Kiellettyjä alueita valvotaan ja kieltoja rikkoneet joudutaan hylkäämään.**



valtatie reunaan



valtatie alitus

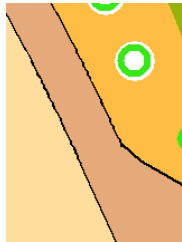
estetty kulku



tonttialue



tietä saa juosta



## Sprinttikartan yleisesti kiellettyjä kohteita

### Kielletyt kohteet sprinttikartalla

-  Ylipääsemätön jyrkäne
-  Ylipääsemätön vesialue
-  Ylipääsemätön suo
-  Lälipääsemätön kasvillisuus, pensasaita
-  Ylipääsemätön / lälipääsemätön muuri tai seinä
-  Ylipääsemätön / lälipääsemätön aita tai kaide
-  Kielletty alue (esim. pihamaa tai kukkapenkki)
-  Rakennus
-  Ylipääsemätön linjakohde (putkilinja)
-  Ylityskielto
-  Kielletty alue
-  Väliaikainen rakennelma tai suljettu alue

## **Leimausjärjestelmä**

Käytössä on EMIT-leimaus. Kilpailija on itse vastuussa kilpailukorttinsa toimivuudesta ja siitä, että käyttää lähtöluettelossa mainittua emit-korttia.

Vuokrakortteja saa infosta 5 euro/kpl.

**Maksu etukäteen Järviseudun Rastin tilille IBAN FI76 5188 0720 1320 03 tai INFOON.** Lainattu emit-kortti palautetaan lopuksi infoon, palauttamattomasta emit-kortista veloitetaan 80 €.

Muista tarkistaa lähtöluettelosta, että kilpailut sinne merkityillä emit-kortilla tai jos kortti on muuttunut, ilmoita muutos infoon.

## **Maali ja keskeyttäneet**

Viimeiseltä rastilta johtaa viitoitus maaliin, jossa käytössä maalileimaus. Myös keskeyttäneet tulevat maalin ja maalileimauksen kautta. Maaliin tulon jälkeen kilpailija ohjataan välittömästi leimantarkastukseen.

Jos leimoissa on jotakin hämminkiä, hänet ohjataan ”itkumuurille”.

Maali sulkeutuu aamupäivän osalta kello 13.00 ja iltapäivältä kello 16.00.

## **Kilpailunumerot**

Kaikki kilpailijat käyttävät kilpailunumeroita. Kilpailunumerot löytyvät infosta. Omat kiinnitystarvikkeet. Numerolappuja ei palauteta.

## **Lähdöt**

Ensimmäinen lähtö aamupäivällä klo 11.00. Lähtöön matkaa noin 350 m. Iltapäivän ensimmäinen lähtö on 14.00. Lähtöön matkaa noin 150 m.

## **Toiminta lähdössä**

### **Sarjat H/D16 – 90:**

4 minuuttia ennen lähtöä:	siirrytään 4 minuutin viivalle
3 minuuttia ennen lähtöä:	kilpailukortin nollaus
2 minuuttia ennen lähtöä:	kilpailukartta nähtävillä
1 minuutti ennen lähtöä:	kilpailija siirtyy oman karttansa viereen
kellon piippaus:	kartan saa ottaa ja lähteä

### **Sarjat H/D12-14:**

4 minuuttia ennen lähtöä:	siirrytään 4 minuutin viivalle
3 minuuttia ennen lähtöä:	kilpailukortin nollaus
2 minuuttia ennen lähtöä:	nähtävillä kilpailukartta, johon piirretty K-piste
1 minuutti ennen lähtöä:	kilpailija siirtyy oman karttansa viereen ja
	kilpailukartan saa ottaa.
kellon piippaus:	saa lähteä

## Sarjat H/D10

4 minuuttia ennen lähtöä:	siirrytään 4 minuutin viivalle, kisarata on nähtävillä
3 minuuttia ennen lähtöä	kilpailukortin nollaus
2 minuuttia ennen lähtöä:	kilpailukartta annetaan, opas neuvoo tarvittaessa
1 minuutti ennen lähtöä:	kilpailija voi tutustua rataan
kellon piippaus:	saa lähteä

## Radat ja rastit

	Sarja	Radan pituus linnuntietä	Rastien lukumäärä	Mittakaava
	H21	2,9	20	1:4000
	H35, H40, H45, H20, D21	2,4	19	1:4000
AAMUPÄIVÄ	H50, H55, H18 D35, D40; D45, D20, D18	2,2	15	1:4000
	H60, H65, H70, H16, D50, D55, D60, D16	1,9	15	1:3000
	H75, H80, H14, D65, D70, D75, D14	1,8	14	1:3000
	H85, H90, H13, H12, D80, D85, D90, D13, D12	1,6	11	1:3000
	H10, D10	1,1	9	1:3000
	H21	3,1	20	1:4000
	H35, H40, H45, H20, D21	2,8	16	1:4000
ILTAPÄIVÄ	H50, H55, H18 D35, D40; D45, D20, D18	2,4	16	1:4000
	H60, H65, H70, H16, D50, D55, D60, D16	1,9	15	1:3000
	H75, H80, H14, D65, D70, D75, D14	1,9	10	1:3000
	H85, H90, H13, H12, D80, D85, D90, D13, D12	1,4	15	1:3000
	H10, D10	1,2	11	1:3000

## Huomioitavaa

Kilpailurasteilla alkavat iltarastit kello 16,00. Tarjolla kolme eri tasoista rataa.

## Ensiapu

Ensiapuryhmä päivystää kylätalolla kilpailukeskuksessa.

## Kahvio

**Kylätalon pihalla lähellä maalia on Luoma-ahon kyläyhdistyksen ylläpitämä kahvio. Sisällä kylätalossa on myös koko päivän tarjolla vappulounas, jota myös suunnistajat tukijoukkoineen voivat hyödyntää.**

**Sisään ei voi mennä suunnistuskengillä. Maksuvälineenä käyvät käteinen, pankkikortti tai MobilePay.**


## Tulokset

Tulostaulua ei ole. Järvisseudun Rastin kisasivuilla on ajantasainen ONLINE.

## Palkinnot

Kansallisten kilpailujen voittajat palkitaan yhteistulosten perusteella. Sarjoissa D/H10 ja D/H12 palkitaan kaikki. **Lisäksi kaikkien osallistuneiden kesken arvotaan VM Carpet matto.**

**Rehtiä kilpailumieltä!**



Järviselän Rasti